

26 MAR. 2026

**ACCORD DE REVISION DU TITRE VIII DE LA CONVENTION COLLECTIVE
NATIONALE DES GEOMETRES-EXPERTS, GEOMETRES-TOPOGRAPHES,
PHOTOGRAMMETRES ET EXPERTS-FONCIERS IDCC 2543**

Les organisations syndicales de salariés reconnues représentatives, suivant les arrêtés de mesure de la représentativité publiés le 26 décembre 2025, dans la convention collective nationale des géomètres-experts, géomètres-topographes, photogrammètres et experts-fonciers (IDCC 2543), à savoir :

- Fédération Nationale Bâtiment Matériaux Travaux Publics CFTC
- Syndicat National des Professions de l'Architecture et de l'Urbanisme SYNATPAU CFDT
- Fédération FO Construction

Et

Les organisations professionnelles d'employeurs reconnues représentatives, suivant les arrêtés de mesure de la représentativité publiés le 26 décembre 2025, dans la convention collective nationale des géomètres-experts, géomètres-topographes, photogrammètres et experts-fonciers (IDCC 2543), à savoir :

- FENIGS Fédération Nationale des Entreprises de l'Information Géospatiale
- UNGE Union Nationale des Géomètres Experts
- CSNGT Chambre Syndicale Nationale des Géomètres Topographes

Les partenaires sociaux représentatifs au sens des articles L. 2121-1, L. 2122-5, L. 2122-7 et L. 2122-11 réuni lors de la CPPNI du 17 mars 2026 conviennent de réviser des dispositions de la convention collective nationale des géomètres-experts, géomètres-topographes, photogrammètres et experts fonciers IDCC 2543, objet de cet accord



51807900P1R0000520204

ALG




SD

TABLE DES MATIERES

Article 1^{er} - Champ d'application.....3
Article 2 - Ajout de l'article 8.14 intitulé « Observatoire prospectif des métiers et des qualifications »4
 8.14 – Observatoire prospectif des métiers et des qualifications4
Article 3 - Durée de l'accord, publicité, extension.....5

ALG



SP

Préambule

Les organisations professionnelles d'employeurs UNGE, UNTEC, et les organisations syndicales Synatpau CFDT, CGT ont signé un accord de fusion le 7 mai 2019 des conventions collectives des Géomètres Experts, Géomètres-Topographes, Photogrammètres, Experts-Fonciers et des collaborateurs salariés des entreprises d'économistes de la construction et des métreurs-vérificateurs. Cet accord a été publié le 29 septembre 2020.

Conformément aux dispositions de l'article L.2261-33 du Code du Travail, les partenaires sociaux disposent d'un délai de cinq ans pour harmoniser les stipulations conventionnelles applicables avant la fusion soient remplacées par des stipulations communes.

Par courrier du 15 janvier 2024, les organisations patronales UNGE, FENIGS et UNTEC dénonçaient l'accord de fusion du 7 mai 2019 faisant courir une période de survie selon les dispositions de l'article L.2261-10 du Code du Travail jusqu'au 15 avril 2025.

Il en découle que la période de survie étant incluse dans la période d'harmonisation de cinq ans, à compter du 16 avril 2025, la convention collective des Géomètres-Experts, Géomètres-Topographes, Photogrammètres, Experts-Fonciers du 13 octobre 2005 étendue par arrêté du 24 juillet 2006 constitue le cadre conventionnel applicable.


C'est dans ce contexte que les partenaires sociaux entendent procéder à la révision du titre VIII Formation professionnelle tout au long de la vie, objet de cet accord.

Article 1^{er} - Champ d'application

Le champ d'application du présent accord vise celui révisé par l'accord signé le 7 février 2025 à savoir :

- L'exercice de la profession de Géomètre Expert telle qu'elle est définie par les dispositions légales et réglementaires en vigueur, et notamment le décret n° 96-4 78 du 31 mai 1996 portant règlement de la profession de Géomètres-Experts.
- La réalisation de tous travaux, de topographie, de topométrie, de géodésie, de métrologie, et plus généralement, de toutes mesures dans l'espace
- Le conseil et la formation dans le domaine de la topographie, topométrie, cartographie, métrologie et géodésie
- La réalisation de tous travaux de numérisation de données patrimoniales
- La réalisation de levés topographiques, géoréférencement de réseaux et détection de réseaux et récolement
- L'acquisition et le traitement des données géométriques géoréférencées, en vue de l'établissement de plans topographiques, bathymétriques, de réseaux aériens ou souterrains, cartographiques ou de bases de données 2D et/ou 3D (géomatique) aux moyens notamment de mesure tridimensionnelle par capteurs optiques, numériques, photogrammétriques et de mesures.
- L'acquisition et le traitement des données géométriques géoréférencées, en vue de la réalisation des études techniques ou d'implantation notamment dans le domaine de l'aménagement, des infrastructures et de la construction.

ALG

DS


SG

- L'auscultation topographique d'ouvrages, la métrologie, l'inspection ferroviaire, (bâtiment, superstructure ou infrastructure, ouvrages d'art) ponctuelle ou permanente.
- La réalisation d'études d'urbanisme incluant les demandes d'information (certificats et renseignement d'urbanisme), les demandes d'autorisation d'utiliser le sol (permis d'aménager et déclaration préalable)
- La réalisation d'études d'aménagement des voiries et des réseaux (la conception, la réalisation, la gestion), l'assistance à maîtrise d'ouvrage, la maîtrise d'œuvre.
- Les missions d'expertise en matière foncière, agricole et forestière portant sur les biens d'autrui, meubles et immeubles, ainsi que sur les droits mobiliers et immobiliers afférents à ces biens dévolus aux experts fonciers et agricoles aux experts forestiers suivant les dispositions de l'article L171-1 Code rural et de la pêche maritime.
- Sont également concernés les employeurs et employés des organismes professionnels ou syndicaux créés par les professions désignées ci-avant.

Elle s'applique à tout le personnel y compris au personnel en situation de déplacement à l'étranger, sauf disposition contraire aux règles d'ordre public en vigueur dans le pays. Ne sont pas concernés les élèves ou étudiants qui effectuent (sous contrôle de l'éducation nationale) des stages dans le cours normal de leur scolarité.

L'éventail des activités exercées par les entreprises relevant des métiers du géomètre, tel que décrit dans le recueil des prestations établi par l'Ordre des géomètres-experts, constitue un élément de référence pour l'interprétation du champ d'application de la présente convention, sans toutefois se substituer aux dispositions du présent article.

Sont également concernés par le champ d'application de la présente convention les employeurs et les salariés des organismes professionnels ou syndicaux créés par les professions désignées ci-avant, dès lors que leur activité principale s'inscrit dans ce champ, indépendamment de toute adhésion individuelle à la convention collective tel que prévu à l'article L 2261-6 du Code du travail.

Article 2 - Ajout de l'article 8.14 intitulé « Observatoire prospectif des métiers et des qualifications »


L'article 8.14 « Observatoire prospectif des métiers et des qualifications » est ajouté à la convention collective

8.14 – Observatoire prospectif des métiers et des qualifications

Les missions de l'observatoire prospectif des métiers et des qualifications, compétent à l'échelon des professions libérales et notamment de la branche professionnelle sont confiées à l'OMPL (observatoire des métiers dans les professions libérales).

La CPNEFP fixe les priorités d'études et d'analyses à l'observatoire des métiers dans les professions libérales.

ALG

DS




Article 3 - Durée de l'accord, publicité, extension



Le présent accord est conclu pour une durée indéterminée.

Les parties signataires via l'association paritaire demandent l'extension du présent accord conformément aux dispositions des Articles L.2261-16 et 2261-24 du Code du travail.

Il est ouvert à la signature à compter du 17 mars jusqu'au 19 mars 2026 inclus.

Fait à Paris, Le 17 mars 2026

SIGNATAIRES DES ORGANISATIONS REPRÉSENTATIVES DANS LA BRANCHE

ORGANISATION	SIGNATURE
CFTC	
FO Construction	
Synatpau CFDT	
ORGANISATION	SIGNATURE
CSNGT	
FENIGS	
UNGE	

51a07900P1R0000520404